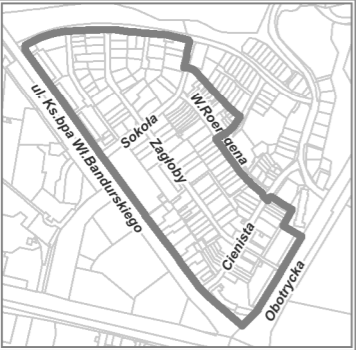
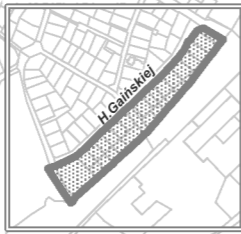


arkusz 1

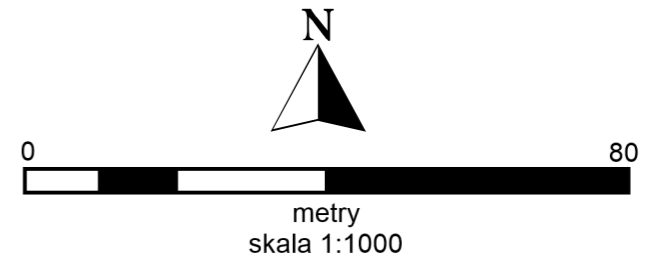
Załącznik nr 1 - arkusz 1

do Uchwały Rady Miasta Szczecin w sprawie
miejscowego planu zagospodarowania przestrzennego
"Żelechowa - Bandurskiego, Gaińskiej" w Szczecinie

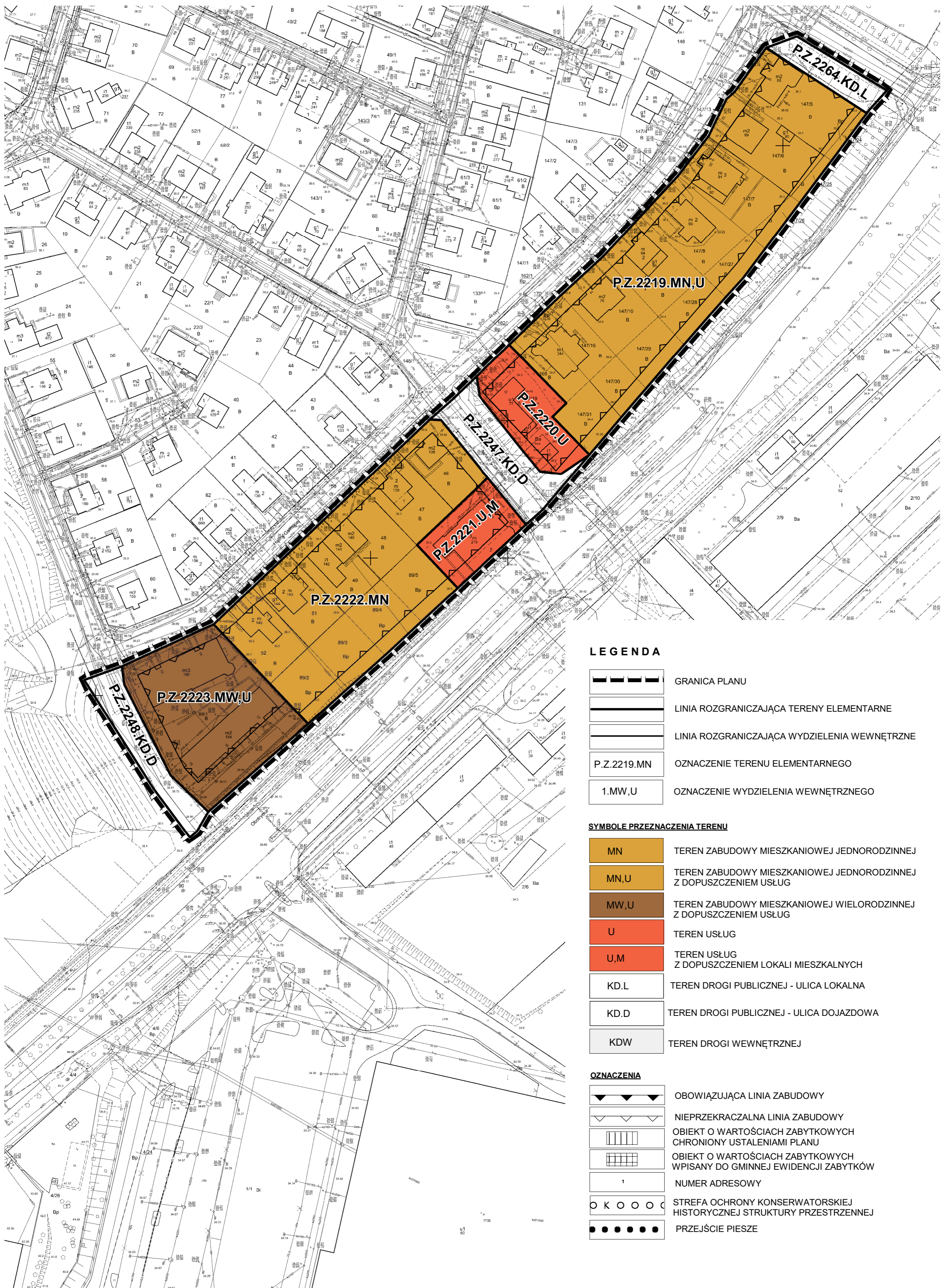
arkusz 2



lokalizacje obszarów objętych mpzp "Żelechowa - Bandurskiego, Gaińskiej"



WYŁOŻENIE DO PUBL. WGL. 08.03.2022 - 29.03.2022 R.



LEGENDA

| | |
|-------------|--|
| | GRANICA PLANU |
| | LINIA ROZGRANICZAJĄCA TERENY ELEMENTARNE |
| | LINIA ROZGRANICZAJĄCA WYDZIELENIA WEWNĘTRZNE |
| P.Z.2219.MN | OZNACZENIE TERENU ELEMENTARNEGO |
| 1.MW,U | OZNACZENIE WYDZIELENIA WEWNĘTRZNEGO |

SYMBOLE PRZEZNACZENIA TERENU

| | |
|------|---|
| MN | TEREN ZABUDOWY MIESZKANIOWEJ JEDNORODZINNEJ |
| MN,U | TEREN ZABUDOWY MIESZKANIOWEJ JEDNORODZINNEJ Z DOPUSZCZENIEM USŁUG |
| MW,U | TEREN ZABUDOWY MIESZKANIOWEJ WIELORODZINNEJ Z DOPUSZCZENIEM USŁUG |
| U | TEREN USŁUG |
| U,M | TEREN USŁUG Z DOPUSZCZENIEM LOKALI MIESZKALNYCH |
| KD.L | TEREN DROGI PUBLICZNEJ - ULICA LOKALNA |
| KD.D | TEREN DROGI PUBLICZNEJ - ULICA DOJAZDOWA |
| KDW | TEREN DROGI WEWNĘTRZNEJ |

OZNACZENIA

| | |
|---|--|
| | OBOWIĄZUJĄCA LINIA ZABUDOWY |
| | NIEPRZEKRACZALNA LINIA ZABUDOWY |
| | OBIEKT O WARTOŚCIACH ZABYTKOWYCH CHRONIONY USTALENIAMI PLANU |
| | OBIEKT O WARTOŚCIACH ZABYTKOWYCH WPISANY DO GMINNEJ EWIDENCJI ZABYTKÓW |
| 1 | NUMER ADRESOWY |
| | STREFA OCHRONY KONSERWATORSKIEJ HISTORYCZNEJ STRUKTURY PRZESTRZENNEJ |
| | PRZEJŚCIE PIESZE |