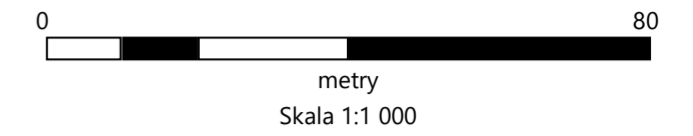
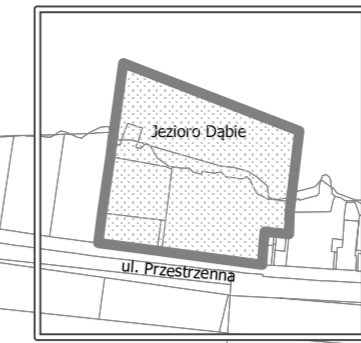


arkusz 1



lokalizacja obszarów objętych mpzp "Dąbie - lotnisko 4"

arkusz 2



LEGENDA

	GRANICA PLANU
	LINIA ROZGRANICZAJĄCA TERENY ELEMENTARNE
	LINIA ROZGRANICZAJĄCA WYDZIELENIA WEWNĘTRZNE
	OZNACZENIE TERENU ELEMENTARNEGO
	OZNACZENIE WYDZIELENIA WEWNĘTRZNEGO

SYMBOL PRZEZNACZENIA TERENU

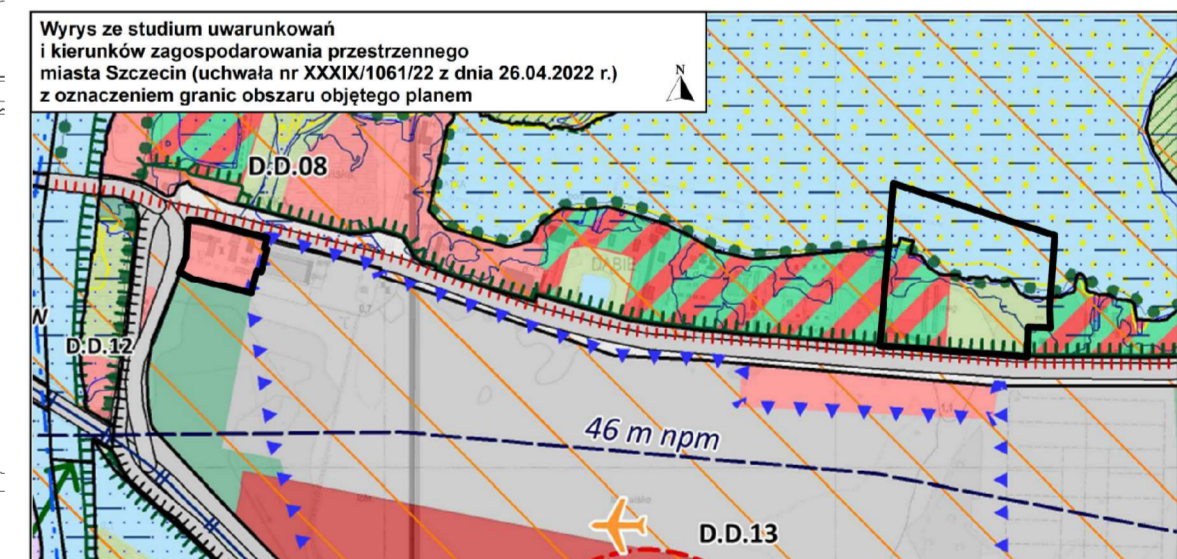
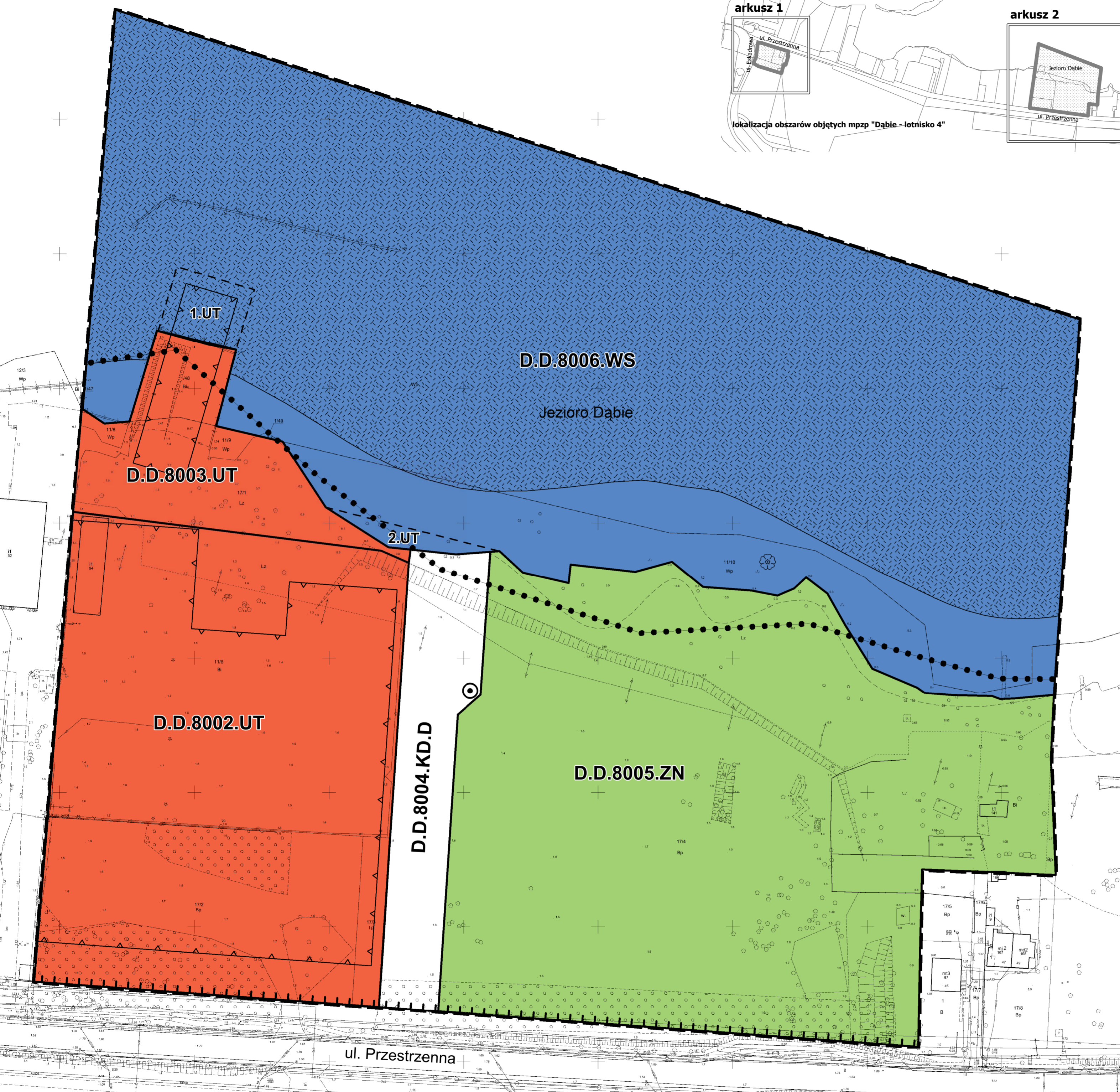
	TEREN USŁUG
	TEREN USŁUG TURYSTYKI
	TEREN ZIELENI NATURALNEJ
	TEREN WÓD POWIERZCHNIOWYCH ŚRÓDLĄDOWYCH
	TEREN DROGI PUBLICZNEJ - ULICA DOJAZDOWA

OZNACZENIA

	OBOWIĄZUJĄCA LINIA ZABUDOWY
	NIEPRZEKRACZALNA LINIA ZABUDOWY
	OBIEKT O WARTOŚCIACH ZABYTKOWYCH WPISANY DO GMINNEJ EWIDENCJI ZABYTKÓW
	GRANICA OBSZARU W SYSTEMIE ZIELENI MIEJSKIEJ
	GRANICA OBSZARU SPECJALNEJ OCHRONY PTAKÓW NATURA 2000
	SIEDLISKO PRZYRODNICZE
	STANOWISKO ROŚLINY CHRONIONEJ
	PROPONOWANA LOKALIZACJA STUDNI AWARYJNEJ

OZNACZENIA INFORMACYJNE

	NUMER ADRESOWY
--	----------------



LEGENDA

	granice obszaru objętego planem		strefa "E" ochrony ekspozycji
	granica jednostki planistycznej S - symbol dzielnicy, S - symbol osiedla, 01 - numer jednostki planistycznej		obszar specjalnej ochrony ptaków Natura 2000
	pozostałe wody śródlądowe		siedlisko przyrodnicze
	teren zieleni naturalnej		System Zieleni Miejskiej (SZM)
	teren usług		obszar szczególnego zagrożenia powodzią o prawdopodobieństwie wystąpienia 1%
	teren usług sportu i rekreacji		obszar szczególnego zagrożenia powodzią o prawdopodobieństwie wystąpienia 10%
			lotnisko lokalne