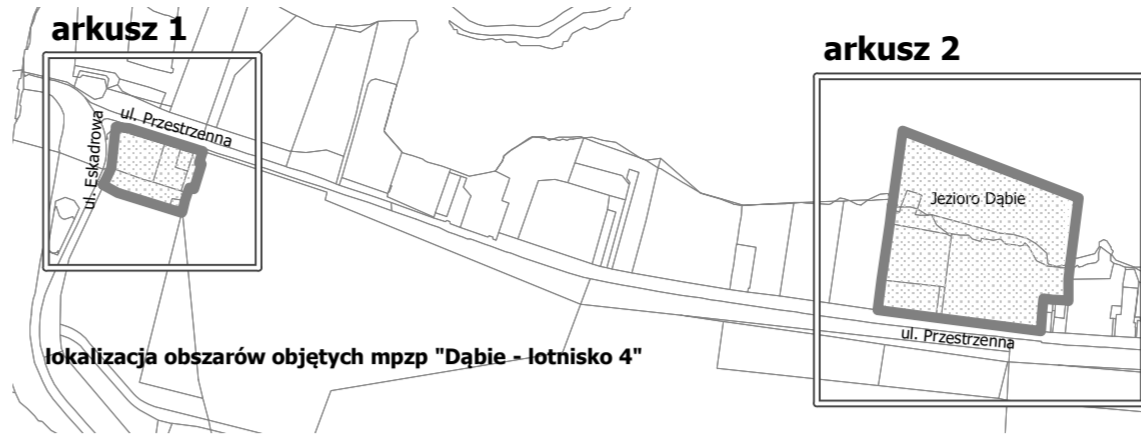


Załącznik nr 1 - arkusz 2
do Uchwały Rady Miasta Szczecin w sprawie
miejscowego planu zagospodarowania przestrzennego
"Dąbie - lotnisko 4" w Szczecinie



LEGENDA

	GRANICA PLANU
	LINIA ROZGRANICZAJĄCA TERENY ELEMENTARNE
	LINIA ROZGRANICZAJĄCA WYDZIELENIA WEWNĘTRZNE
	D.D.8001.U OZNACZENIE TERENU ELEMENTARNEGO
	1.U OZNACZENIE WYDZIELENIA WEWNĘTRZNEGO

SYMBOL PRZEZNACZENIA TERENU

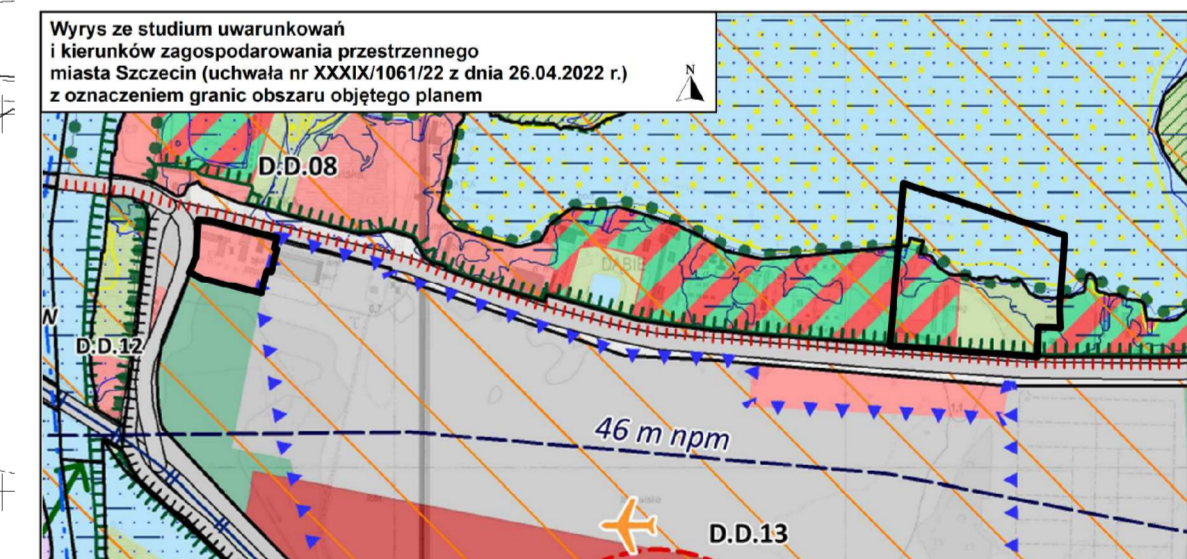
	U TEREN USŁUG
	UT TEREN USŁUG TURYSTYKI
	ZN TEREN ZIELENI NATURALNEJ
	WS TEREN WÓD POWIERZCHNIOWYCH ŚRÓDLĄDOWYCH
	KD.D TEREN DROGI PUBLICZNEJ - ULICA DOJAZDOWA

OZNACZENIA

	OBOWIĄZUJĄCA LINIA ZABUDOWY
	NIEPRZEKRACZALNA LINIA ZABUDOWY
	OBIEKT O WARTOŚCIACH ZABYTKOWYCH WPISANY DO GMINNEJ EWIDENCJI ZABYTKÓW
	GRANICA OBSZARU W SYSTEMIE ZIELENI MIEJSKIEJ
	GRANICA OBSZARU SPECJALNEJ OCHRONY PTAKÓW NATURA 2000
	SIEDLISKO PRZYRODNICZE
	OBSZAR SZCZEGÓLNEGO ZAGROŻENIA POWODZIĄ 1%
	OBSZAR SZCZEGÓLNEGO ZAGROŻENIA POWODZIĄ 10%
	STANOWISKO ROŚLINY CHRONIONEJ
	PROPONOWANA LOKALIZACJA STUDNI AWARYJNEJ

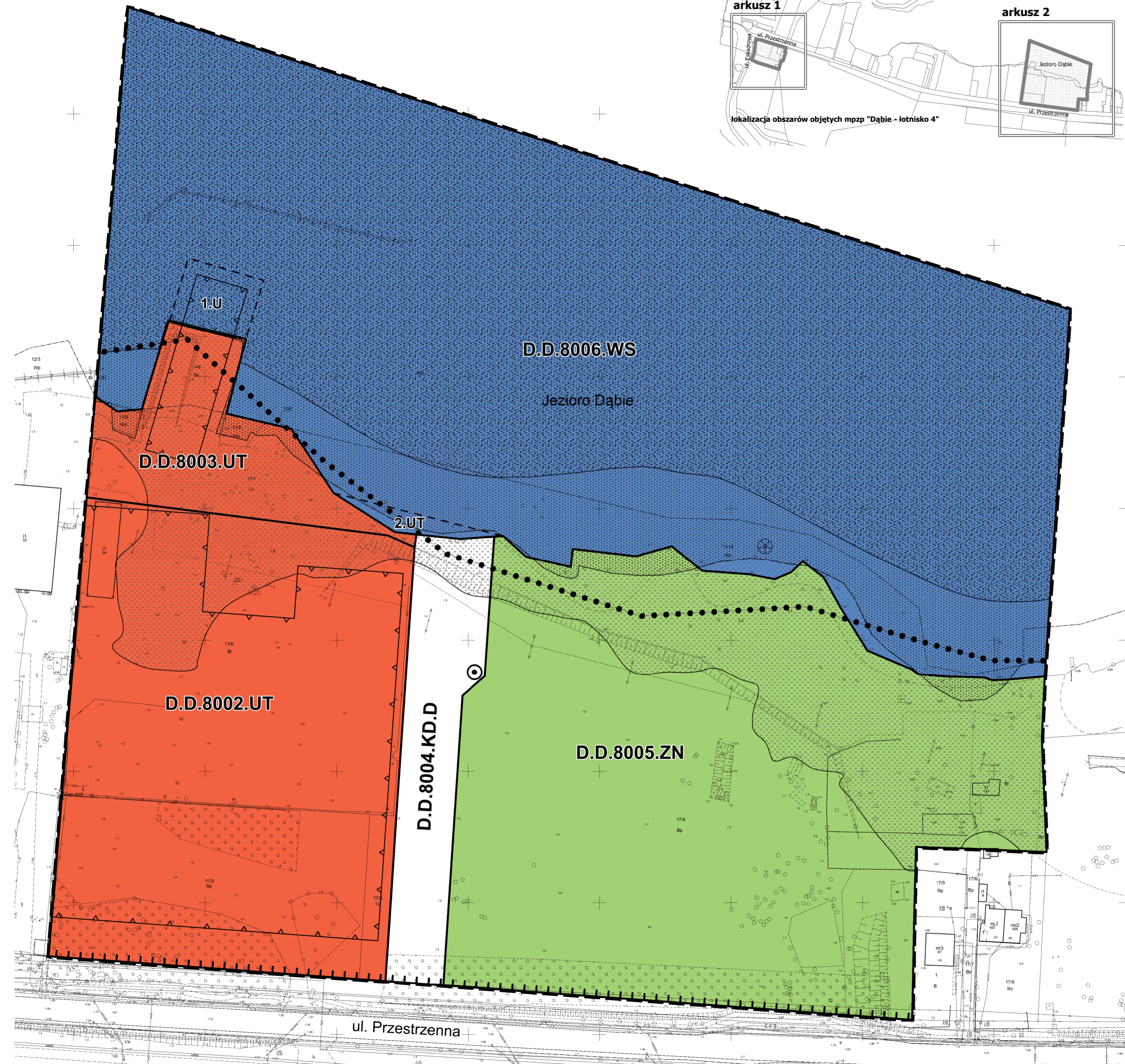
OZNACZENIA INFORMACYJNE

	NUMER ADRESOWY
--	----------------



LEGENDA

	granice obszaru objętego planem		strefa "E" ochrony ekspozycji
	granica jednostki planistycznej S - symbol dzielnicy, S - symbol osiedla, 01 - numer jednostki planistycznej		obszar specjalnej ochrony ptaków Natura 2000
	pozostałe wody śródlądowe		siedlisko przyrodnicze
	teren zieleni naturalnej		System Zieleni Miejskiej (SZM)
	teren usług		obszar szczególnego zagrożenia powodzią o prawdopodobieństwie wystąpienia 1%
	teren usług sportu i rekreacji		obszar szczególnego zagrożenia powodzią o prawdopodobieństwie wystąpienia 10%
			lotnisko lokalne



ul. Przestrzenna