

WYŁOŻENIE DO PUBLICZNEGO WGLĄDU 16.01-07.02.2023 R.

Załącznik nr 1
do Uchwały Rady Miasta Szczecin
w sprawie miejscowego planu zagospodarowania
przestrzennego "Lubczyńska 2"
w Szczecinie

LEGENDA

	GRANICA PLANU
	LINIA ROZGRANICZAJĄCA TERENY ELEMENTARNE
	LINIA ROZGRANICZAJĄCA WYDZIELENIA WEWNĘTRZNE
	SYMBOL PRZEZNACZENIA TERENU ELEMENTARNEGO
	SYMBOL PRZEZNACZENIA WYDZIELENIA WEWNĘTRZNEGO

SYMBOLI NAZWA PRZEZNACZENIA TERENU

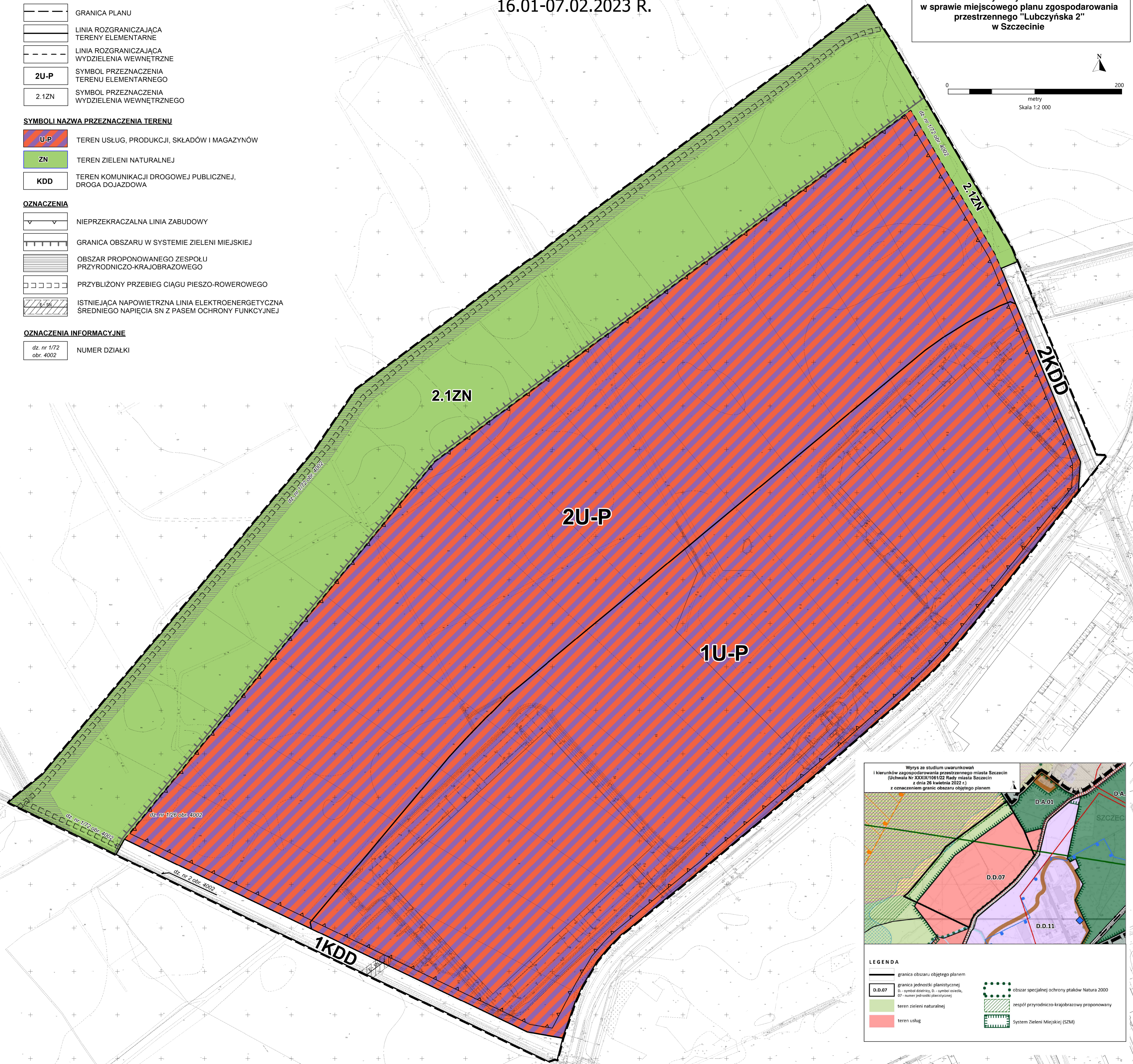
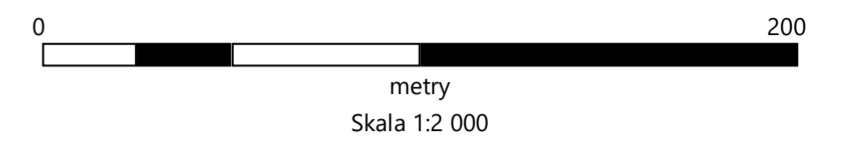
	U-P	TEREN USŁUG, PRODUKCJI, SKŁADÓW I MAGAZYNÓW
	ZN	TEREN ZIELENI NATURALNEJ
	KDD	TEREN KOMUNIKACJI DROGOWEJ PUBLICZNEJ, DROGA DOJAZDOWA

OZNACZENIA

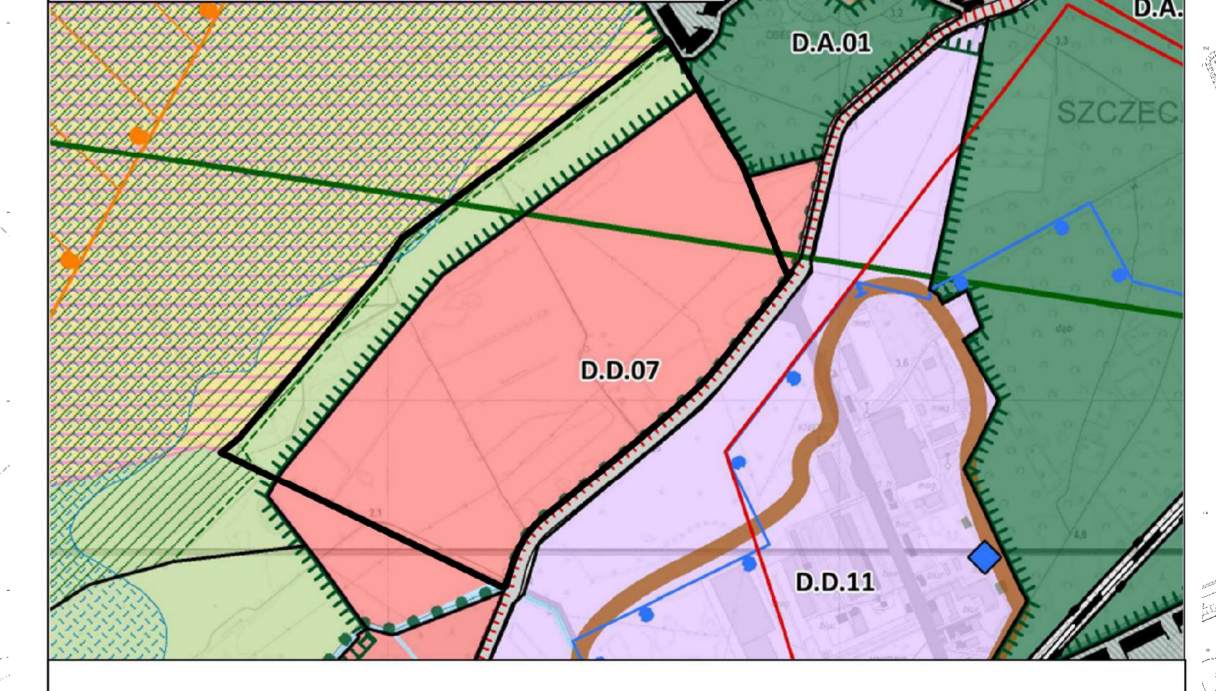
	NIEPRZEKRACZALNA LINIA ZABUDOWY
	GRANICA OBSZARU W SYSTEMIE ZIELENI MIEJSKIEJ
	OBSZAR PROPONOWANEGO ZESPOŁU PRZYRODNICZO-KRAJOBRAZOWEGO
	PRZYBLIŻONY PRZEBIEG CIĄGU PIESZO-ROWEROWEGO
	ISTNIEJĄCA NAWIETRZNA LINIA ELEKTROENERGETYCZNA ŚREDNIEGO NAPIĘCIA SN Z PASEM OCHRONY FUNKCYJNEJ

OZNACZENIA INFORMACYJNE

	dz. nr 1/72 obr. 4002	NUMER DZIAŁKI
--	-----------------------	---------------



Wzrys ze studium uwarunkowań i kierunków zagospodarowania przestrzennego miasta Szczecin (Uchwała Nr XXV/1061/22 Rady miasta Szczecin z dnia 26 kwietnia 2022 r.) z oznaczeniem granic obszaru objętego planem



LEGENDA

	granicza obszaru objętego planem		obszar specjalnej ochrony ptaków Natura 2000
	granicza jednostki planistycznej 0 - symbol osiedla, 07 - numer jednostki planistycznej		zespół przyrodniczo-krajobrazowy proponowany
	teren zieleni naturalnej		System Zieleni Miejskiej (SZM)
	teren usług		