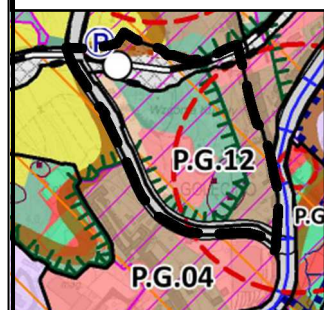
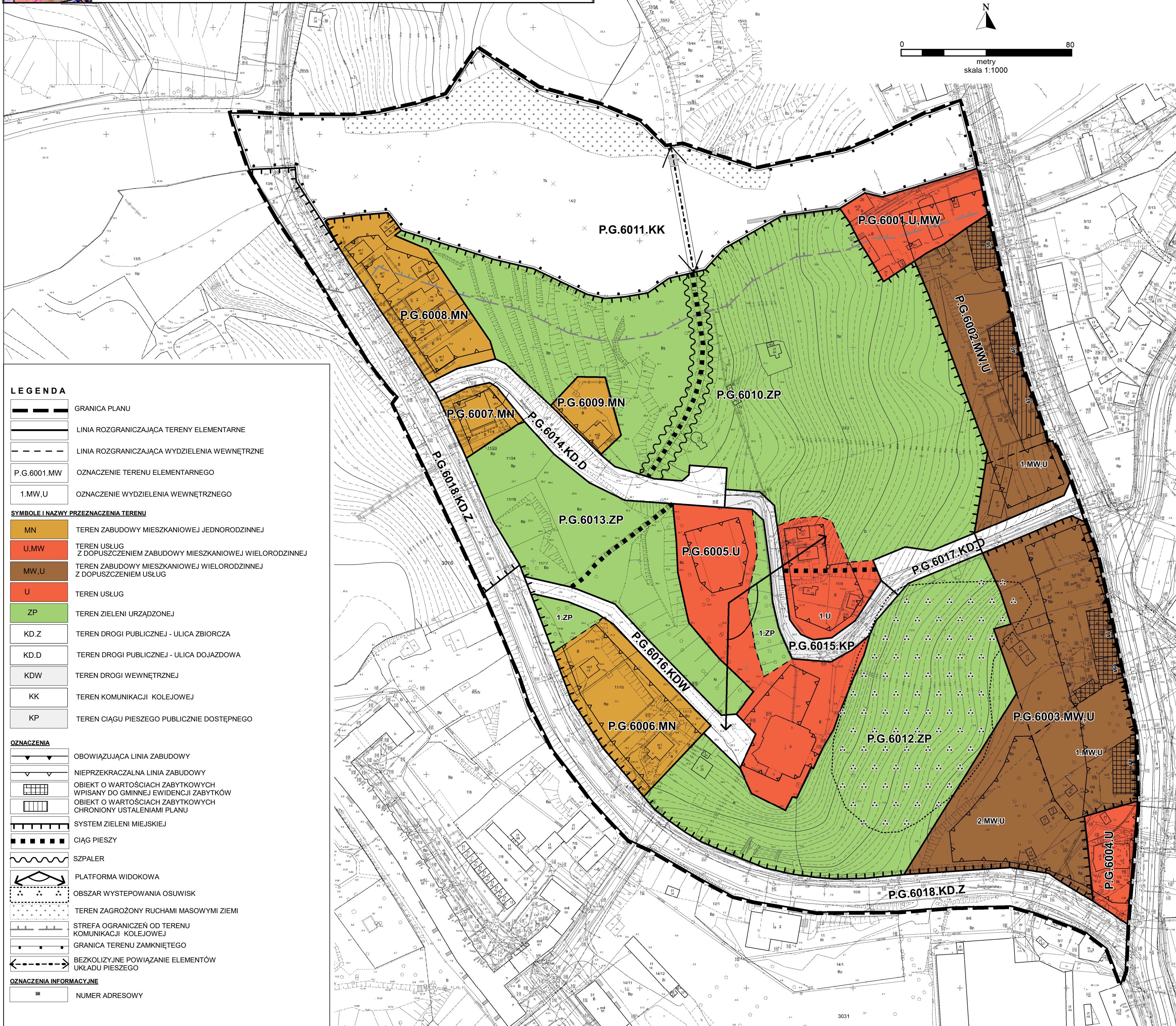
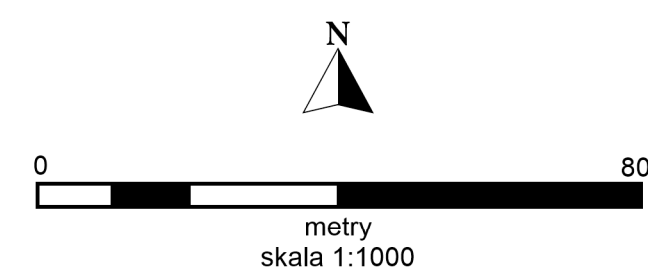


do Uchwały Rady Miasta Szczecin w sprawie
miejscowego planu zagospodarowania przestrzennego
"Gołęcino - Świętojańska" w Szczecinie
wyłożenie do publicznego wglądu 13.02-06.03.2023 r.



	granica obszaru objętego planem		teren zieleni urządzonej - parki i skwery		teren kolejowy
	granica terenu zamkniętego		teren zabudowy mieszkaniowej wielorodzinnej		strefa ochrony konserwatorskiej historycznych struktur przestrzennych
	granica jednostki planistycznej		teren zabudowy mieszkaniowej jednorodzinnej		System Zieleni Miejskiej (SZM)
	P. - symbol dzielnicy, G. - symbol osiedla, 12 - numer jednostki planistycznej		teren usług		osuwisko



LEGENDA

	GRANICA PLANU
	LINIA ROZGRANICZAJĄCA TERENY ELEMENTARNE
	LINIA ROZGRANICZAJĄCA WYDZIELENIA WEWNĘTRZNE
	OZNACZENIE TERENU ELEMENTARNEGO
	OZNACZENIE WYDZIELENIA WEWNĘTRZNEGO

SYMBOLE I NAZWY PRZEZNACZENIA TERENU

	TEREN ZABUDOWY MIESZKANIOWEJ JEDNORODZINNEJ
	TEREN USŁUG Z DOPUSZCZENIEM ZABUDOWY MIESZKANIOWEJ WIELORODZINNEJ
	TEREN ZABUDOWY MIESZKANIOWEJ WIELORODZINNEJ Z DOPUSZCZENIEM USŁUG
	TEREN USŁUG
	TEREN ZIELENI URZĄDZONEJ
	TEREN DROGI PUBLICZNEJ - ULICA ZBIORCZA
	TEREN DROGI PUBLICZNEJ - ULICA DOJAZDOWA
	TEREN DROGI WEWNĘTRZNEJ
	TEREN KOMUNIKACJI KOLEJOWEJ
	TEREN CIĄGU PIESZEGO PUBLICZNIE DOSTĘPNEGO

OZNACZENIA

	OBOWIĄZUJĄCA LINIA ZABUDOWY
	NIEPRZEKRACZALNA LINIA ZABUDOWY
	OBIEKT O WARTOŚCIACH ZABYTKOWYCH WPISANY DO GMINNEJ EWIDENCJI ZABYTKÓW
	OBIEKT O WARTOŚCIACH ZABYTKOWYCH CHRONIONY USTALENIAMI PLANU
	SYSTEM ZIELENI MIEJSKIEJ
	CIĄG PIESZY
	SZPALER
	PLATFORMA WIDOKOWA
	OBZAR WYSTĘPOWANIA OSUWISK
	TEREN ZAGROŻONY RUCHAMI MASOWYMI ZIEMI
	STREFA OGRANICZEŃ OD TERENU KOMUNIKACJI KOLEJOWEJ
	GRANICA TERENU ZAMKNIĘTEGO
	BEZKOLIZYJNE POWIĄZANIE ELEMENTÓW UKŁADU PIESZEGO

OZNACZENIA INFORMACYJNE

	NUMER ADRESOWY
--	----------------