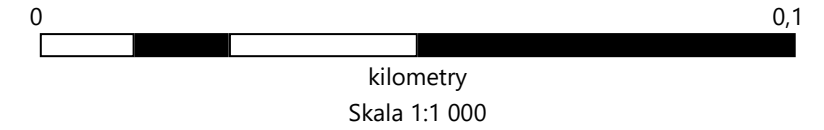




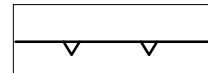






Załącznik nr 1
do uchwały Rady Miasta Szczecin w sprawie
miejsowego planu zagospodarowania przestrzennego
"Śmierdnica - Topolowa" w Szczecinie

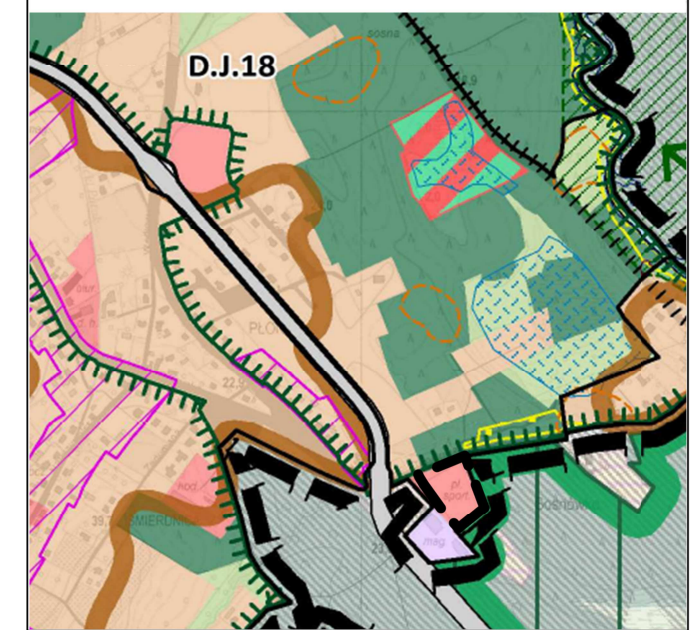


LEGENDA

-  GRANICA PLANU
-  LINIA ROZGRANICZAJĄCA TERENY ELEMENTARNE
-  OZNACZENIE TERENU ELEMENTARNEGO
- SYMBOL I NAZWA PRZEZNACZENIA TERENU**
-  **US** TEREN USŁUG SPORTU I REKREACJI
- OZNACZENIA**
-  NIEPRZEKACZALNA LINIA ZABUDOWY

Wyrys ze Studium uwarunkowań i kierunków zagospodarowania przestrzennego miasta Szczecin (Uchwała Nr XXXIX/1061/22 z dnia 26.04.2022 r.) z oznaczeniem granic obszaru objętego planem

-  granica obszaru objętego planem
- LEGENDA DO WYRYSU**
-  **D.J.18** granica jednostki planistycznej
D. - symbol dzielnicy, J. - symbol osiedla,
18 - numer jednostki planistycznej
-  teren usług
-  granica otuliny parku krajobrazowego



UKŁAD WSPÓŁRZĘDNYCH
 EPSG: 2176 PL - 2000 STREFA 5

